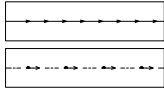



LEGENDA

SÍTĚ TECHNICKÉ INFRASTRUKTURY - STÁVAJÍCÍ



VODOVOD ZE STUDNÍ

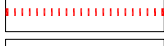
DRENÁŽ



HRANICE PARCELY



HRANICE ŘEŠENÉHO ÚZEMÍ



LINIE OPLOCENÍ, SLOUPEK 20X20cm, PLETIVO




LINIE OPLOCENÍ, SLOUPEK 30X30cm, BETONOVÉ DESKY



ŠACHTA KANÁLU



ODSTRANĚNÍ DŘEVIN A PAŘEZŮ



OCHRANA STROMŮ NA STAVENIŠTI - BEDNĚNÍ

PROJEKTOVAL:

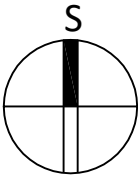


Ing. Pavel Šimek - FLORART
Kancelář pro zahradní a krajinářskou tvorbu
688 01 Uherský Brod, Rybářská 401



PROJEKT
KRDČIL • BELŽÍK

Družstevní 980
763 26 Luhačovice



SOUŘADNICOVÝ SYSTÉM: JTSK

VEDOUCÍ PROJEKTU:

doc. Ing. Pavel Šimek, Ph. D.

ZODPOVĚDNÝ PROJEKTANT:

doc. Ing. Pavel Šimek, Ph. D.

VYPRACOVAL:

Ing. Zdena Rudolfová

MÍSTO: Sušice

KATASTR: Sušice

FORMÁT:

2xA4

ČÍSLO KOPIE:

OBJEDNATEL : Městský úřad Sušice, Náměstí Svobody 138, 342 01

DATUM:

únor 2019

AKCE:

Lesopark pod Kalichem v Sušici

STUPEŇ:

DÚR+DSP

ARCHIVNÍ ČÍSLO:

STAVEBNÍ OBJEKT: SO 01 Příprava území

MĚŘÍTKO:

1 : 1000

VÝKRES č.: D01.2.1 Situace